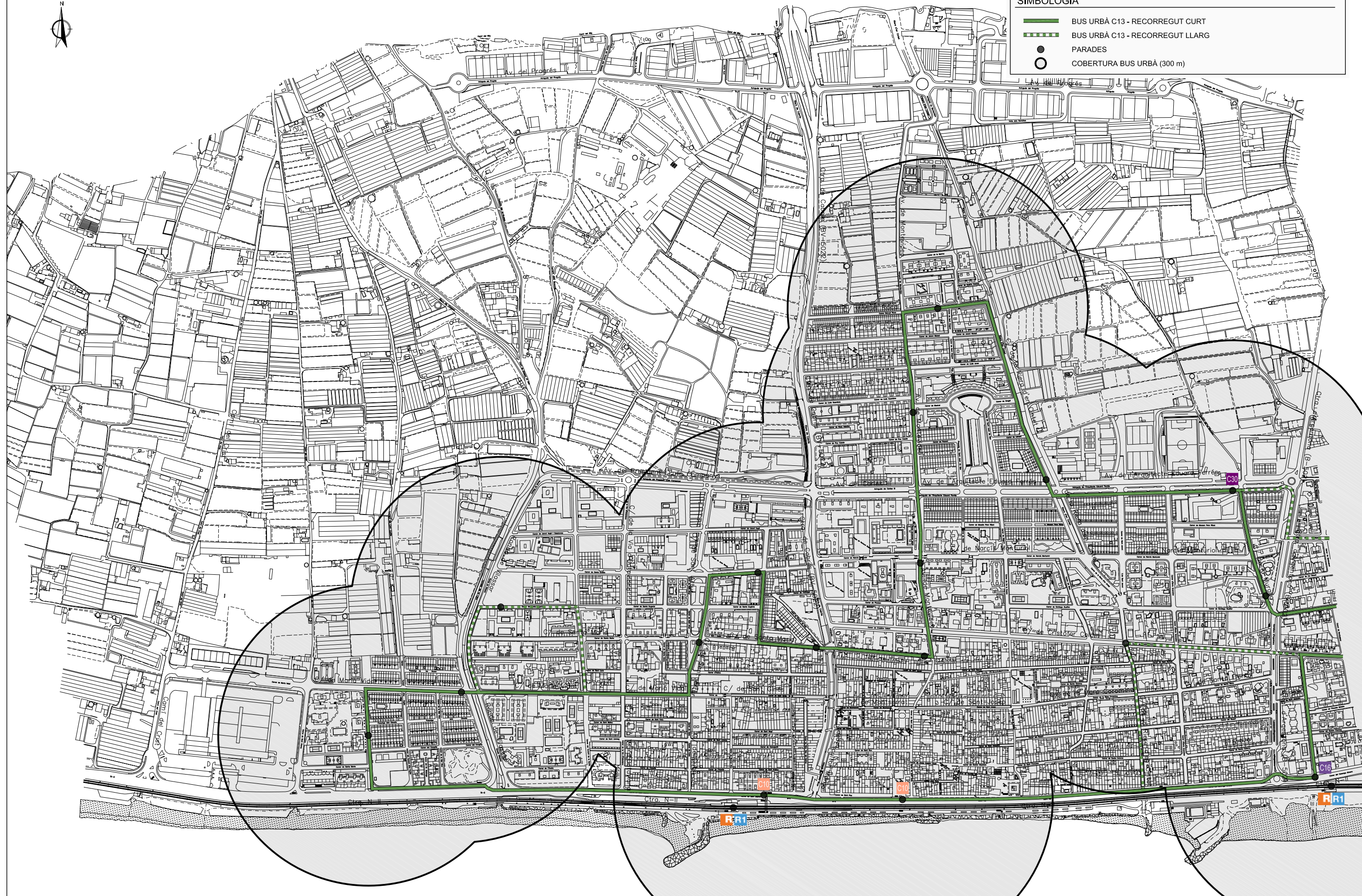
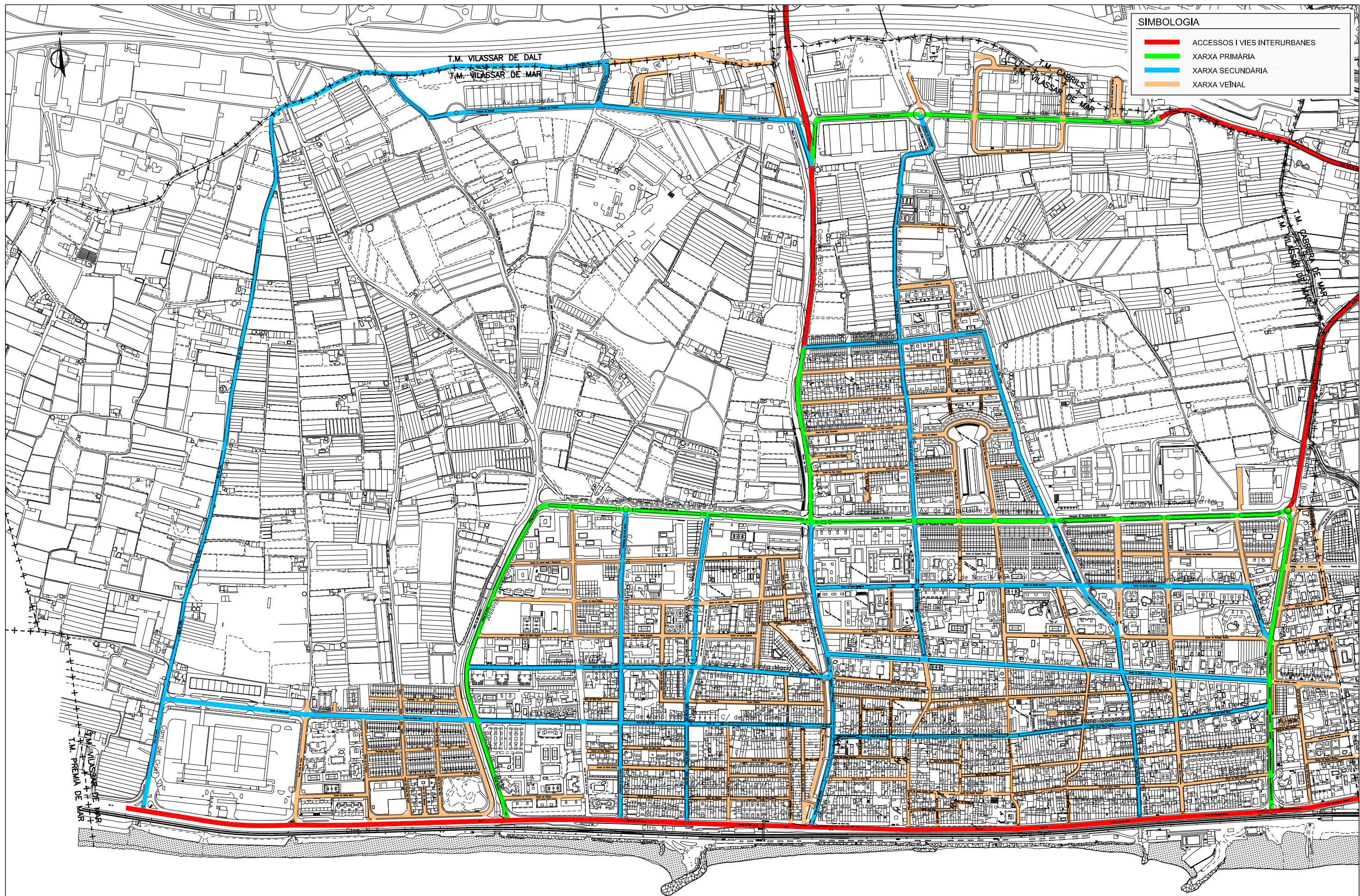




SIMBOLOGIA	
	BUS URBÀ C13 - RECORREGUT CURT
	BUS URBÀ C13 - RECORREGUT LLARG
	PARADES
	COBERTURA BUS URBÀ (300 m)





SIMBOLOGIA	
—	ACCESOS I VIES INTERURBANES
—	XARXA PRIMÀRIA
—	XARXA SECUNDÀRIA
—	XARXA VEÏNAL



Diputació Barcelona | Àrea de Territori i Sostenibilitat



Ajuntament de Vilassar de Mar



Empresa consultora

Títol de l'estudi

**PLA DE MOBILITAT URBANA SOSTENIBLE
VILASSAR DE MAR**

Títol del plànol

**XARXA BÀSICA DE VEHICLES
AMPLADA ENTRE FAÇANES**

Escala
A-3
A-1

S/E
S/E

Data

GENER 2019

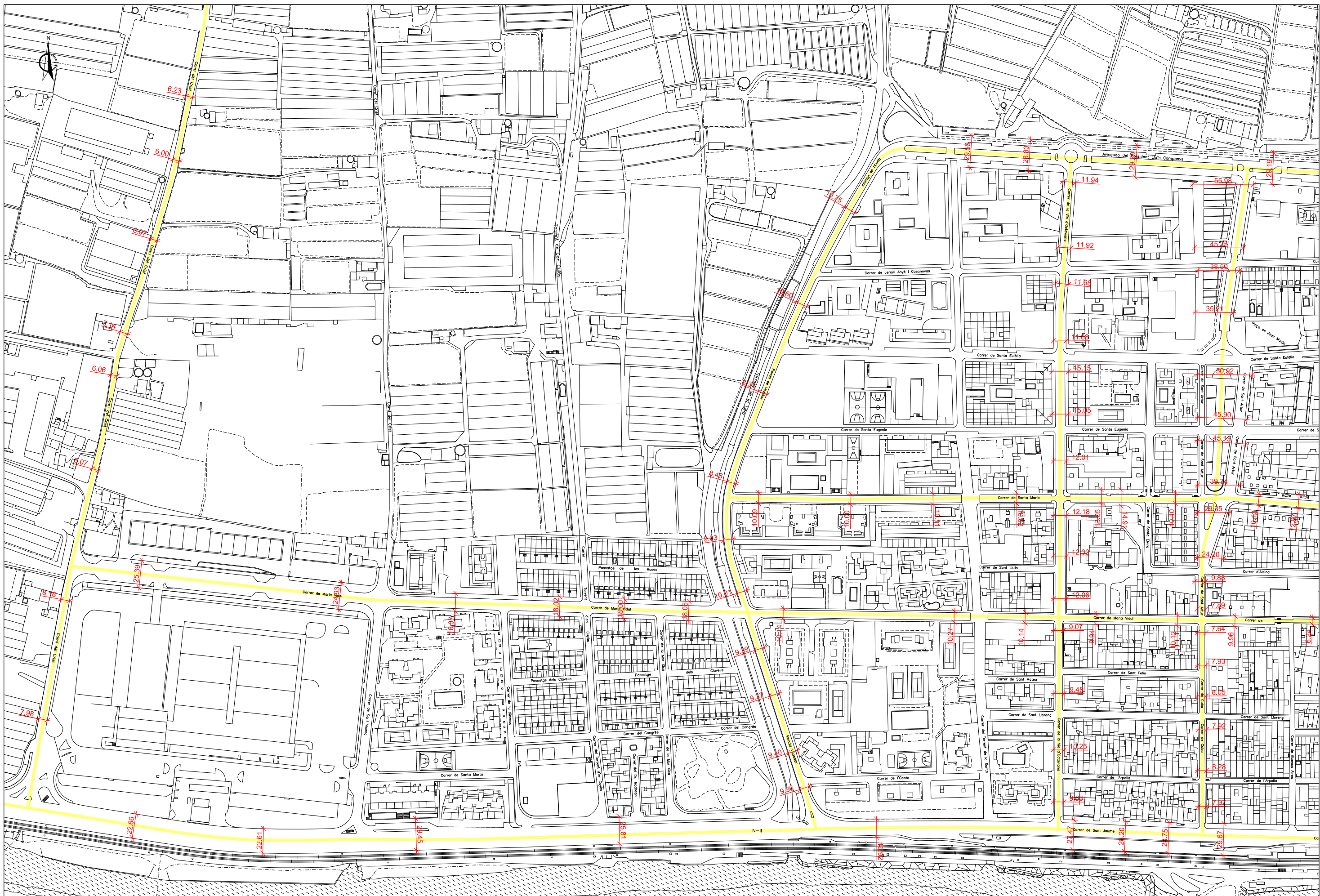
Plànol

3.4.2

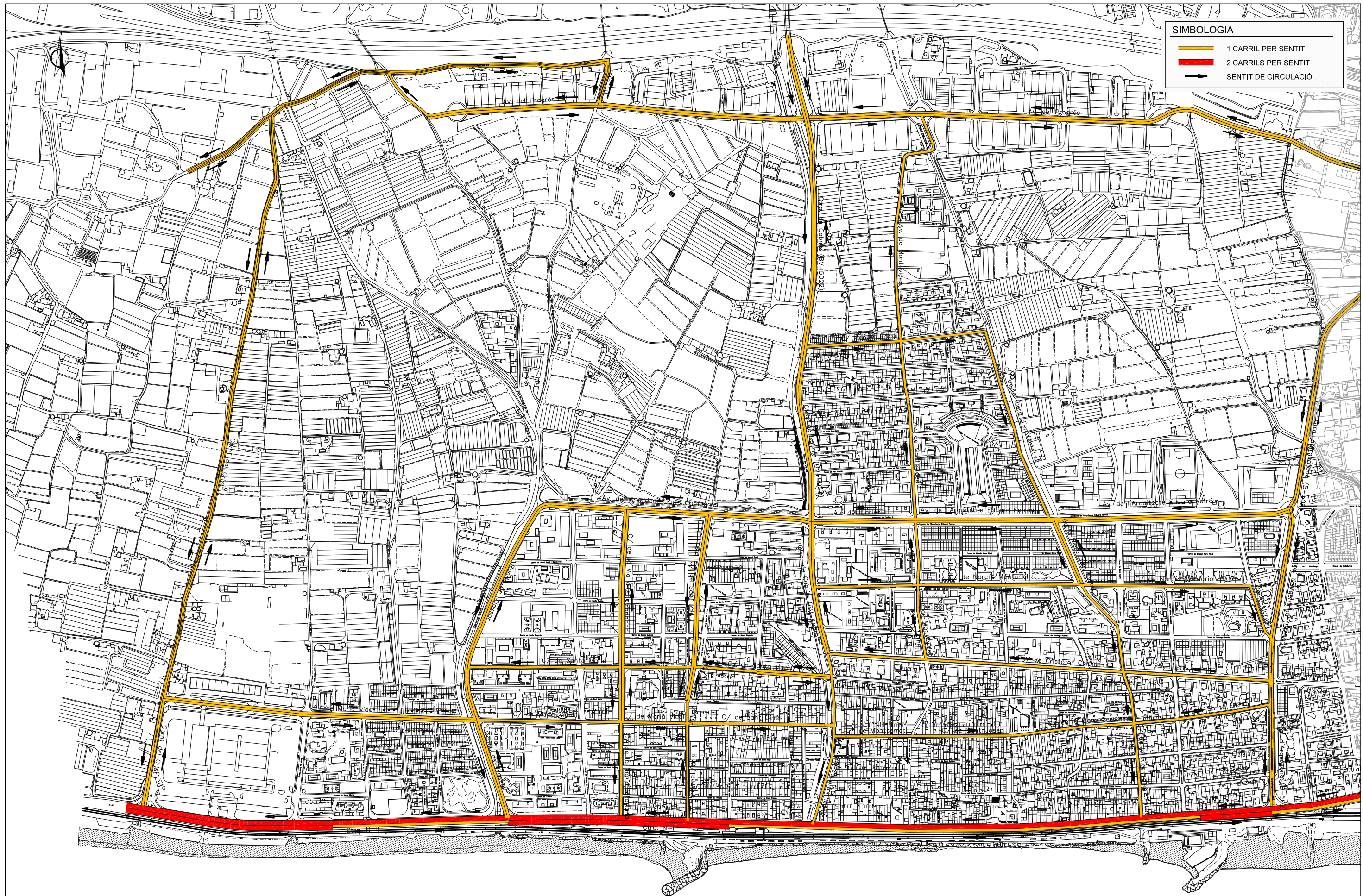
Full

1 de 4





Diputació Barcelona	Àrea de Territori i Sostenibilitat	Ajuntament de Vilassar de Mar	EIPO ESTUDIS I PROJECTES D'URBANISME I OBRES PÚBLIQUES S.L.	Empresa consultora	Títol de l'estudi PLA DE MOBILITAT URBANA SOSTENIBLE VILASSAR DE MAR	Títol del plànol XARXA BÀSICA DE VEHICLES AMPLADA ENTRE FAÇANES	Plànol 3.4.2
							Escala A-3 S/E A-1 S/E

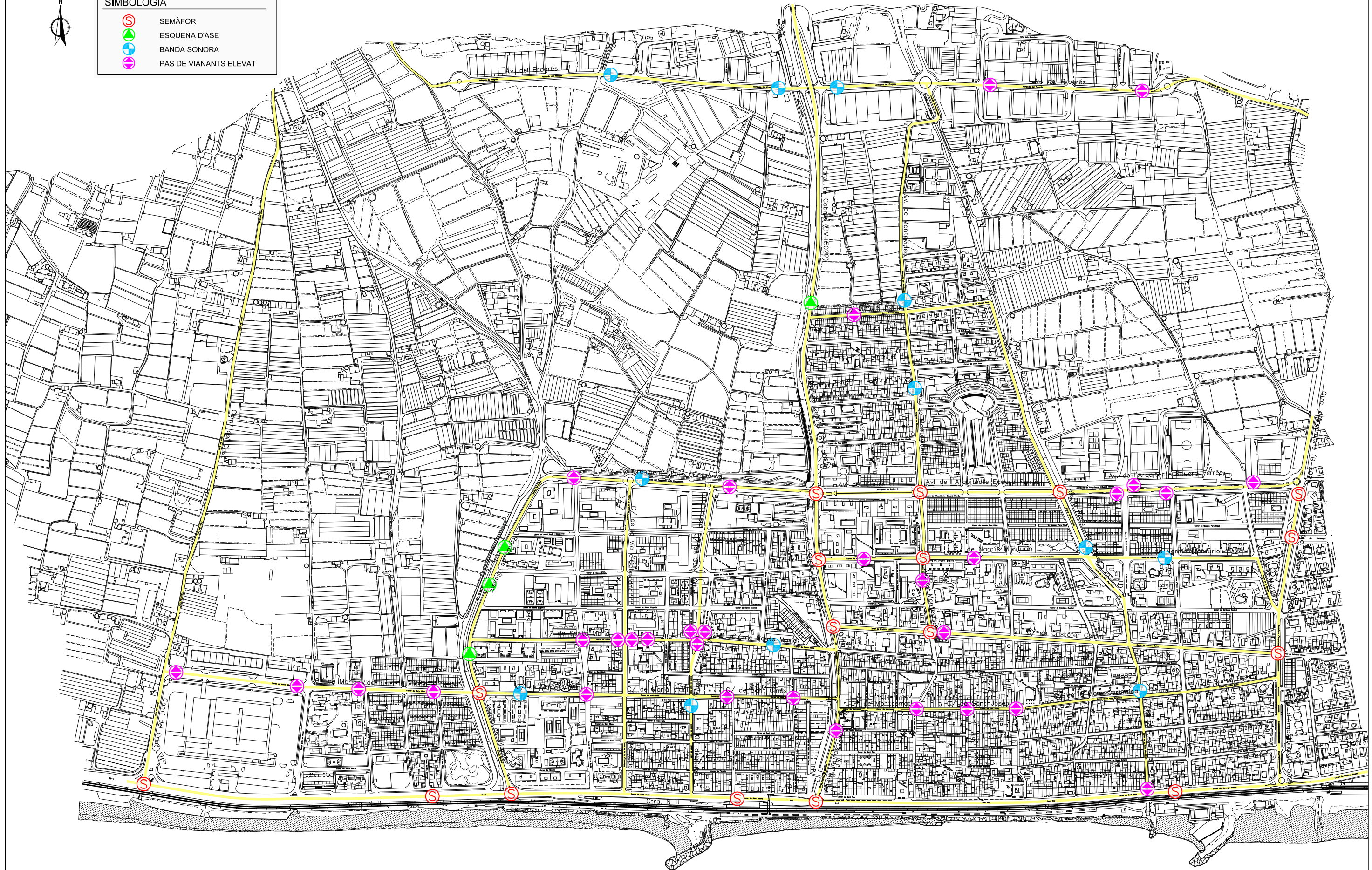


SIMBOLOGIA

- 1 CARRIL PER SENTIT
- 2 CARRILS PER SENTIT
- SENTIT DE CIRCULACIÓ



SIMBOLOGIA	
	SEMÀFOR
	ESQUENA D'ASE
	BANDA SONORA
	PAS DE VIANANTS ELEVAT





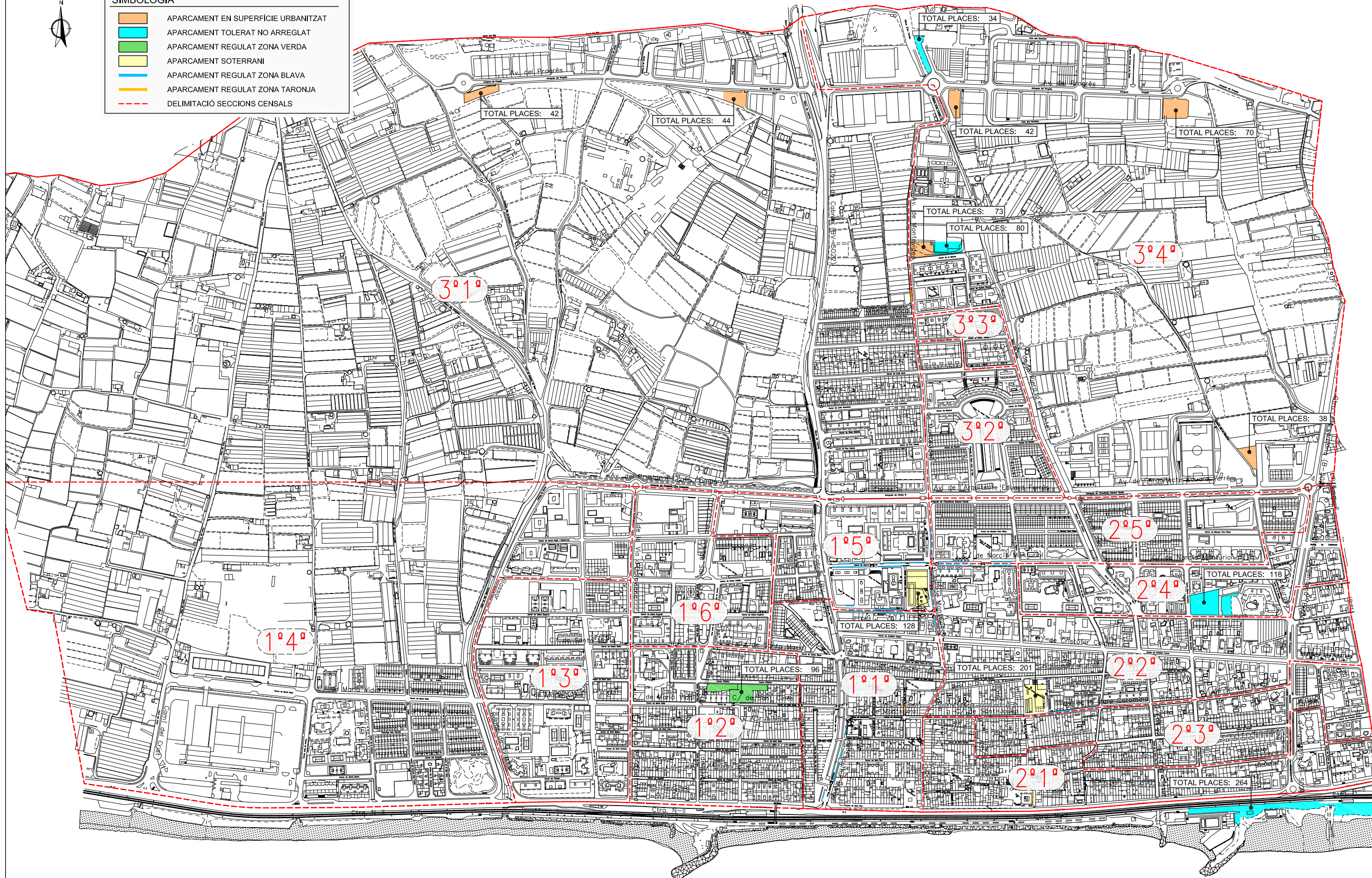
SIMBOLOGIA	
TIPOLOGIES (Nº TOTAL DE PLACES)	
	No regulada, solar
	zona regulada, pàrking públic
	C/D
	Reserves
	Residencial (fora calçada)








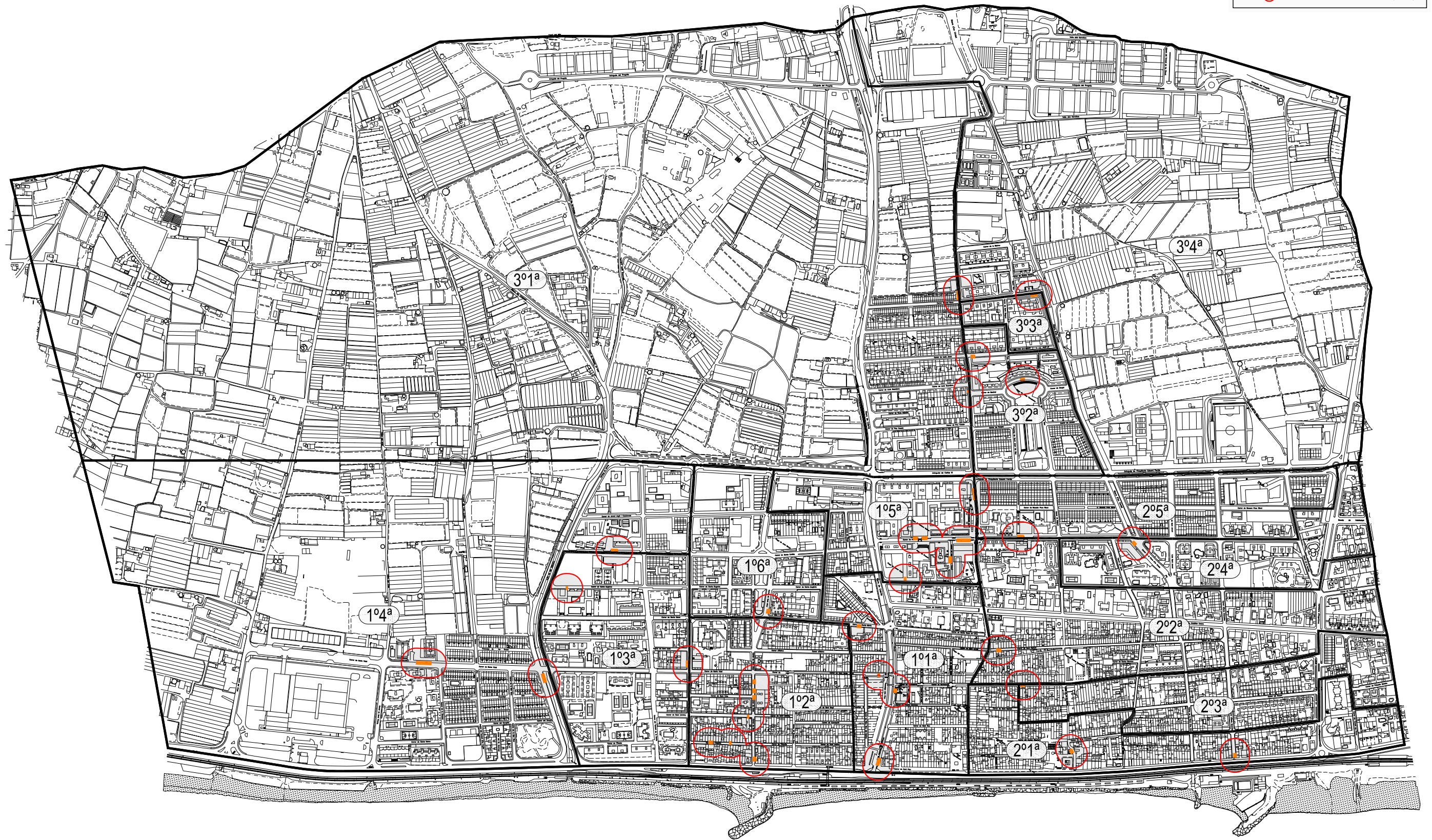
SIMBOLOGIA

- APARCAMENT EN SUPERFÍCIE URBANITZAT
- APARCAMENT TOLERAT NO ARREGLAT
- APARCAMENT REGULAT ZONA VERDA
- APARCAMENT SOTERRANI
- APARCAMENT REGULAT ZONA BLAVA
- APARCAMENT REGULAT ZONA TARONJA
- DELIMITACIÓ SECCIONS CENSALS






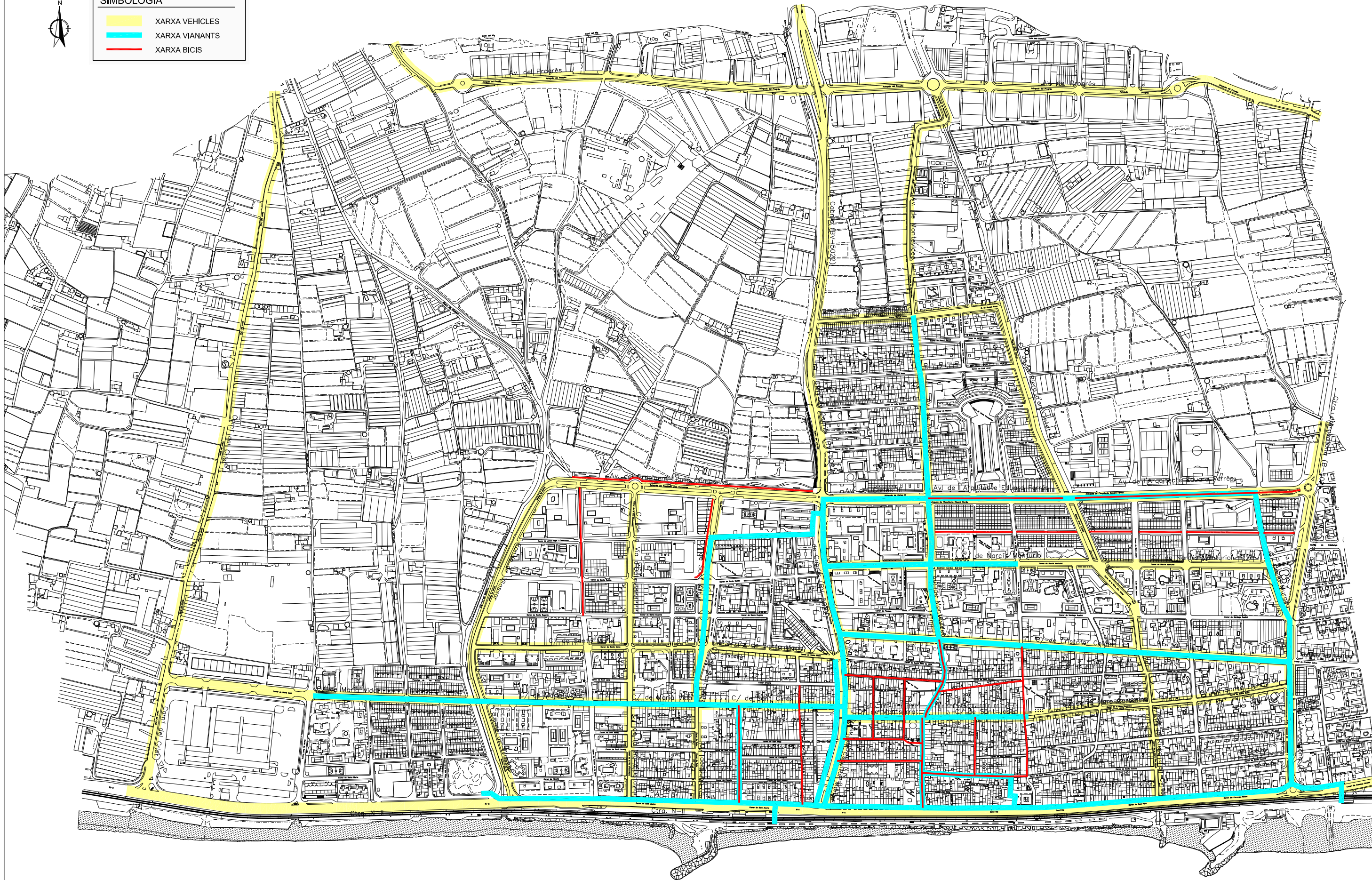


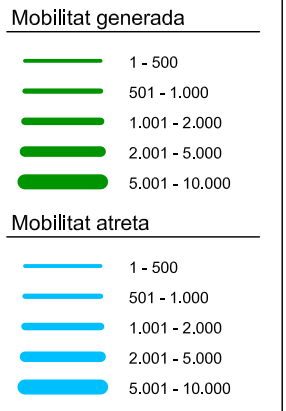
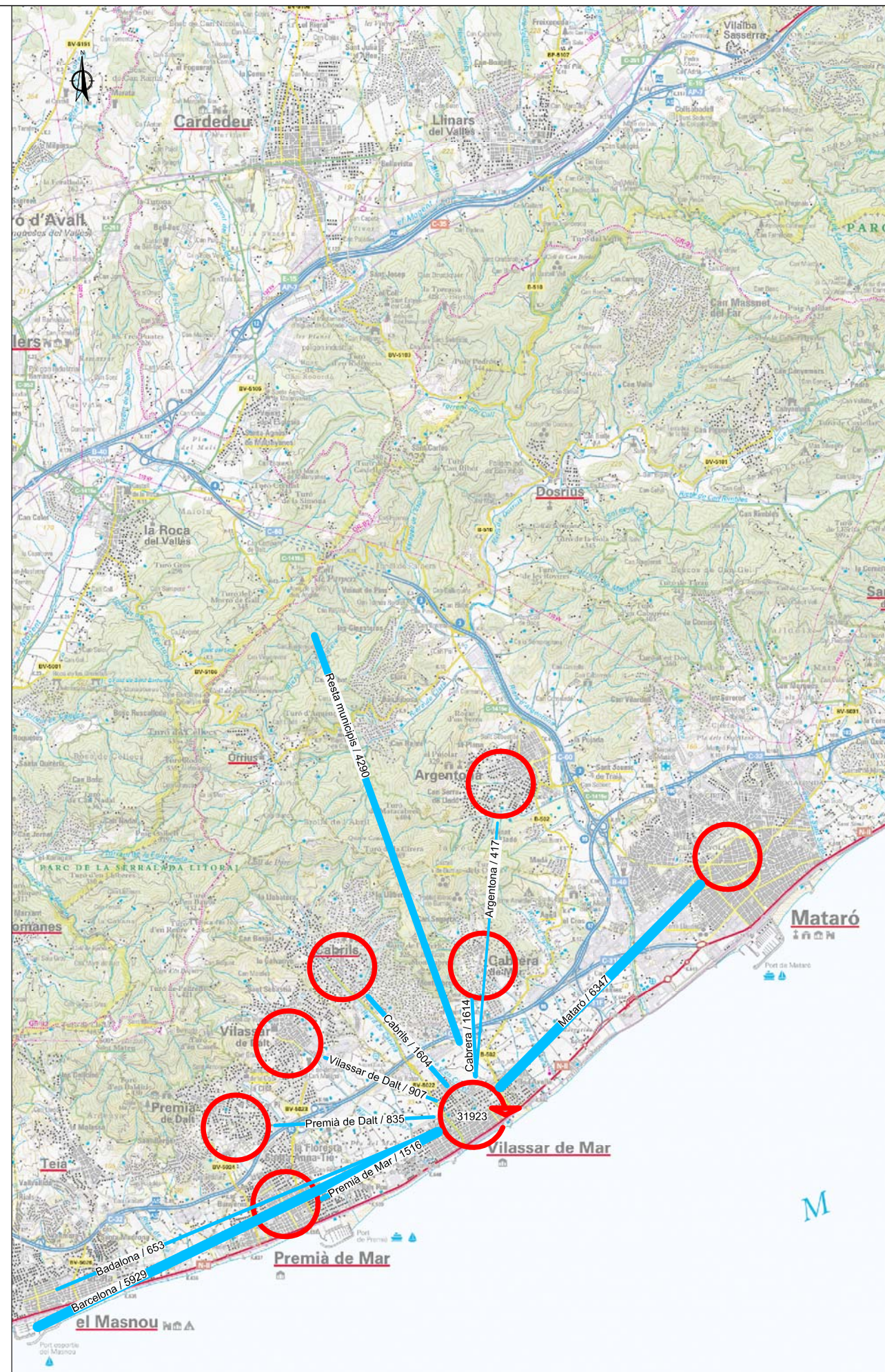
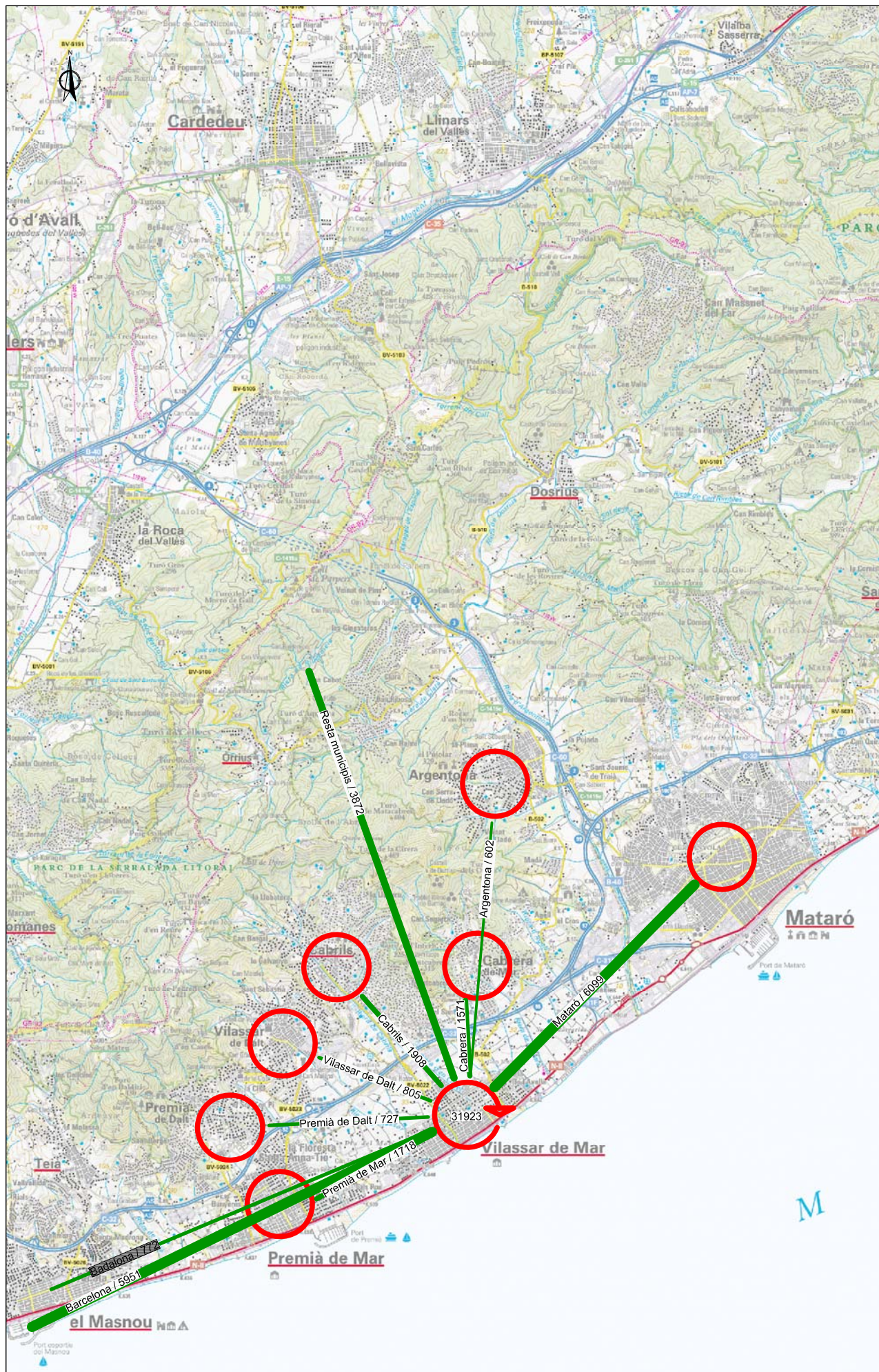
SIMBOLOGIA	
	SECCIONS CENSALS
	CÀRREGA I DESCÀRREGA
	RADI DE COBERTURA (30 m)


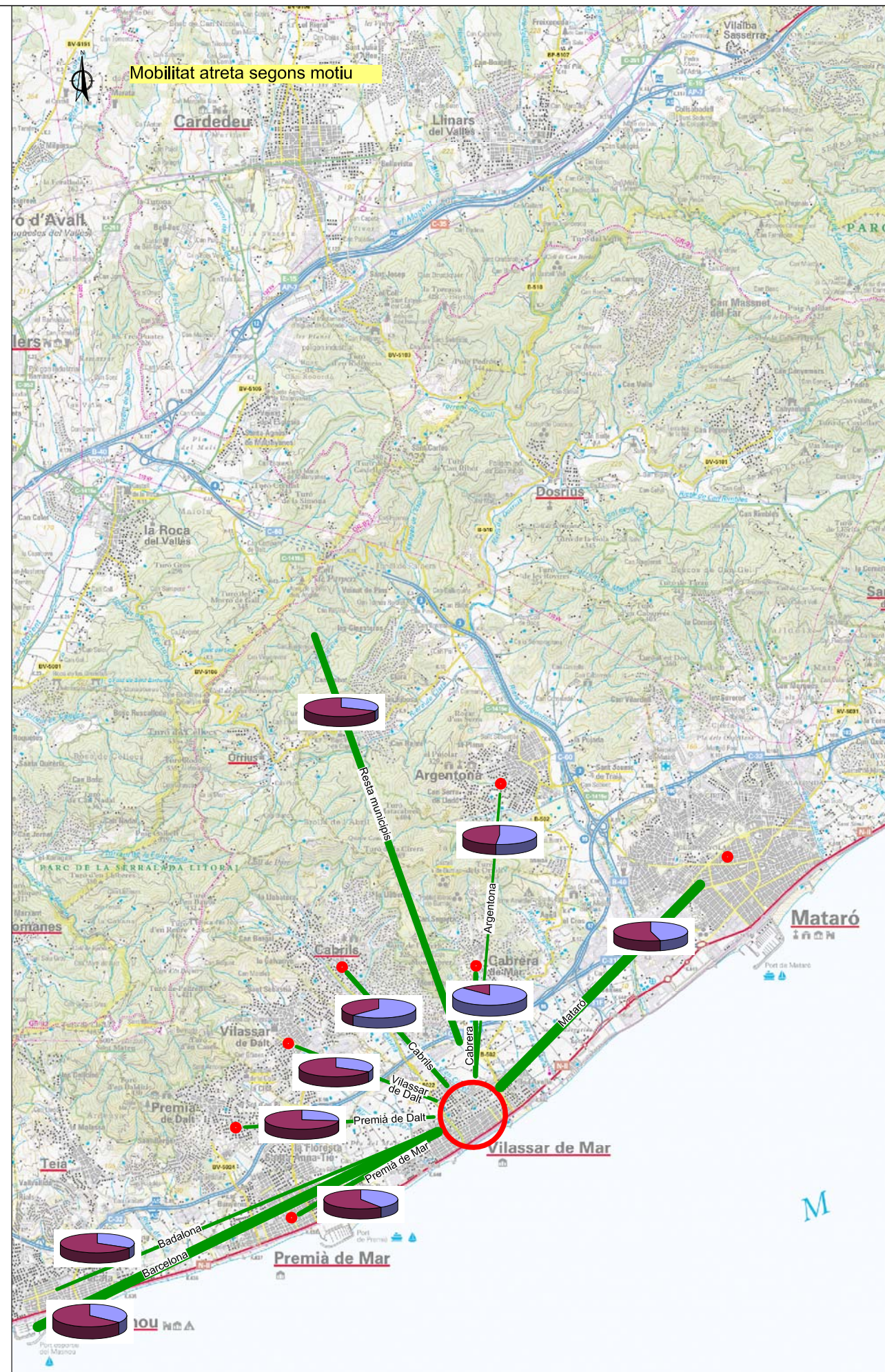
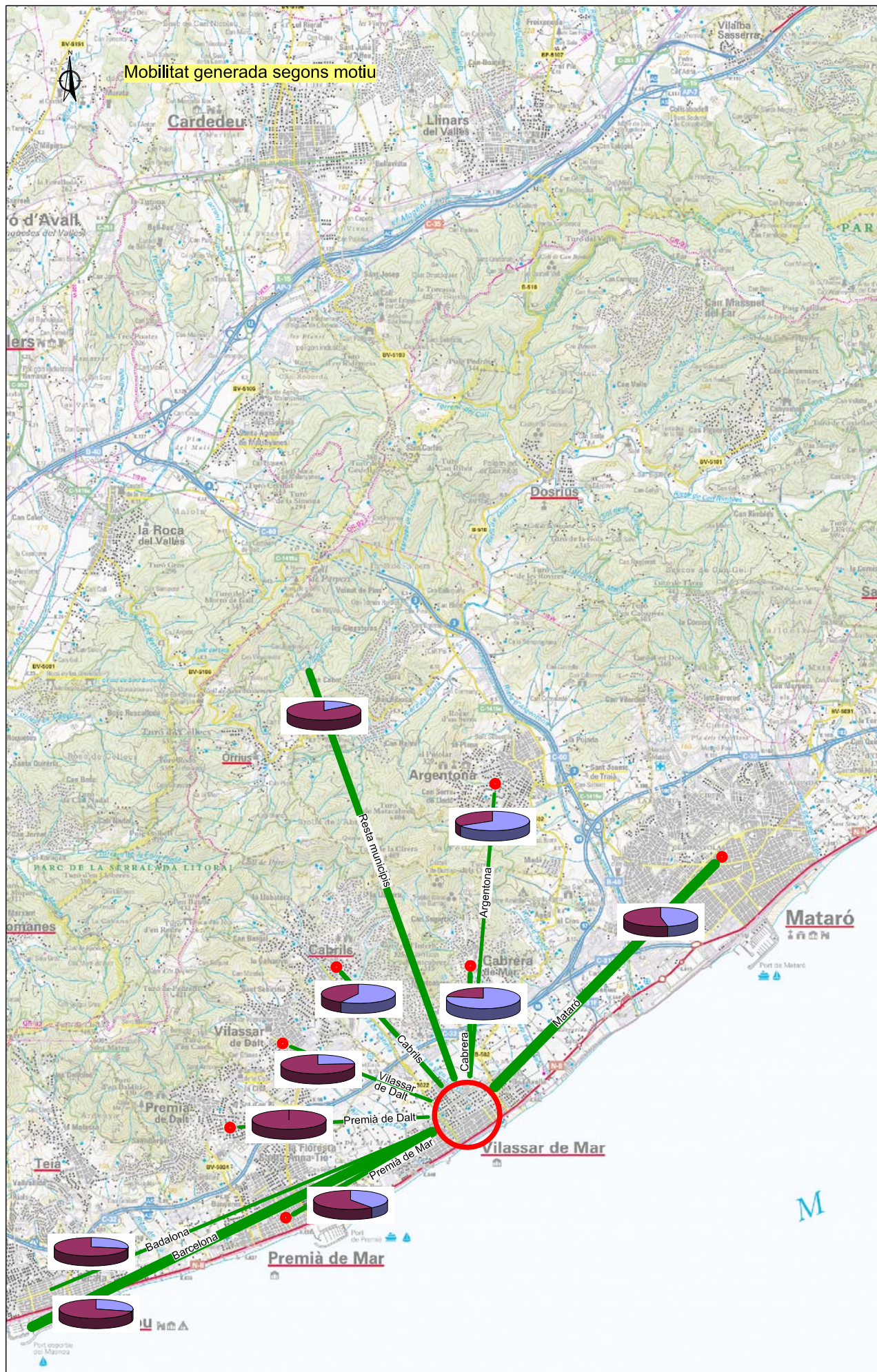


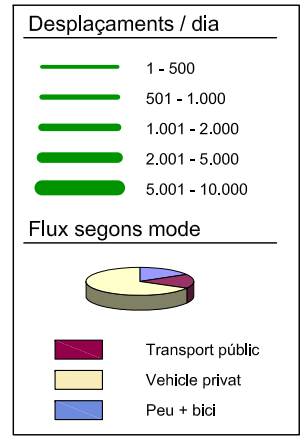
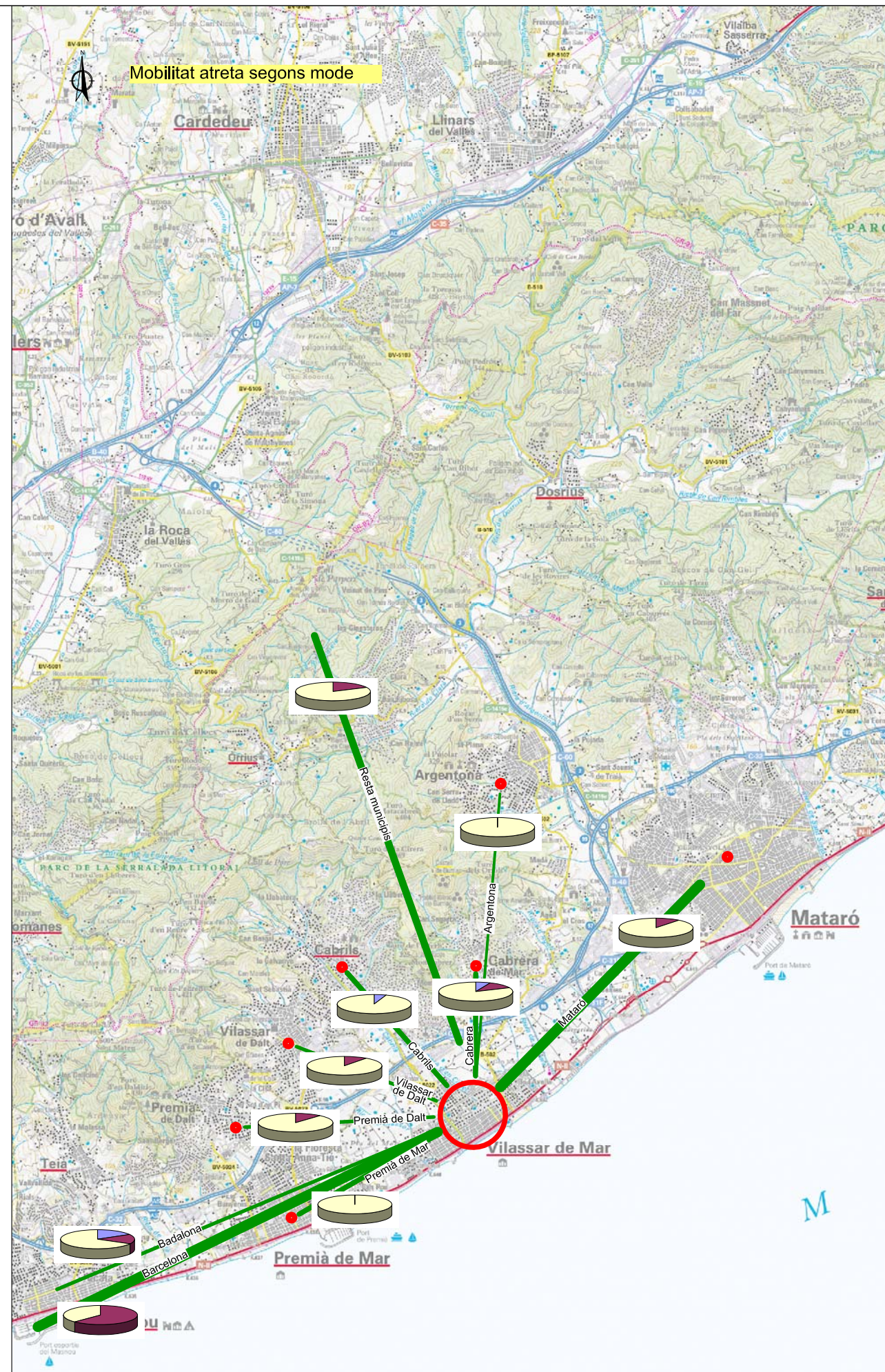
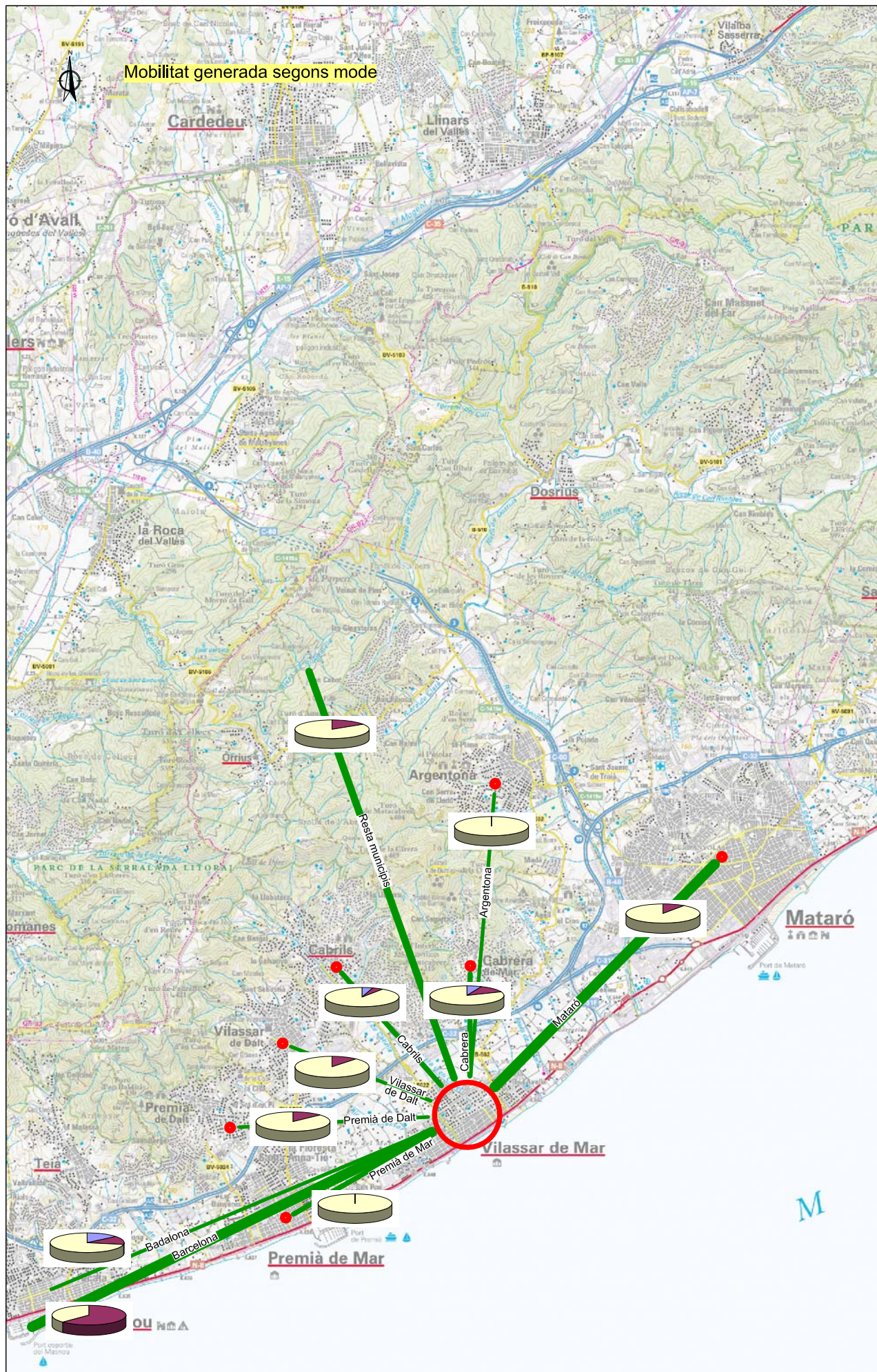


SIMBOLOGIA	
	XARXA VEHICLES
	XARXA VIANANTS
	XARXA BICIS







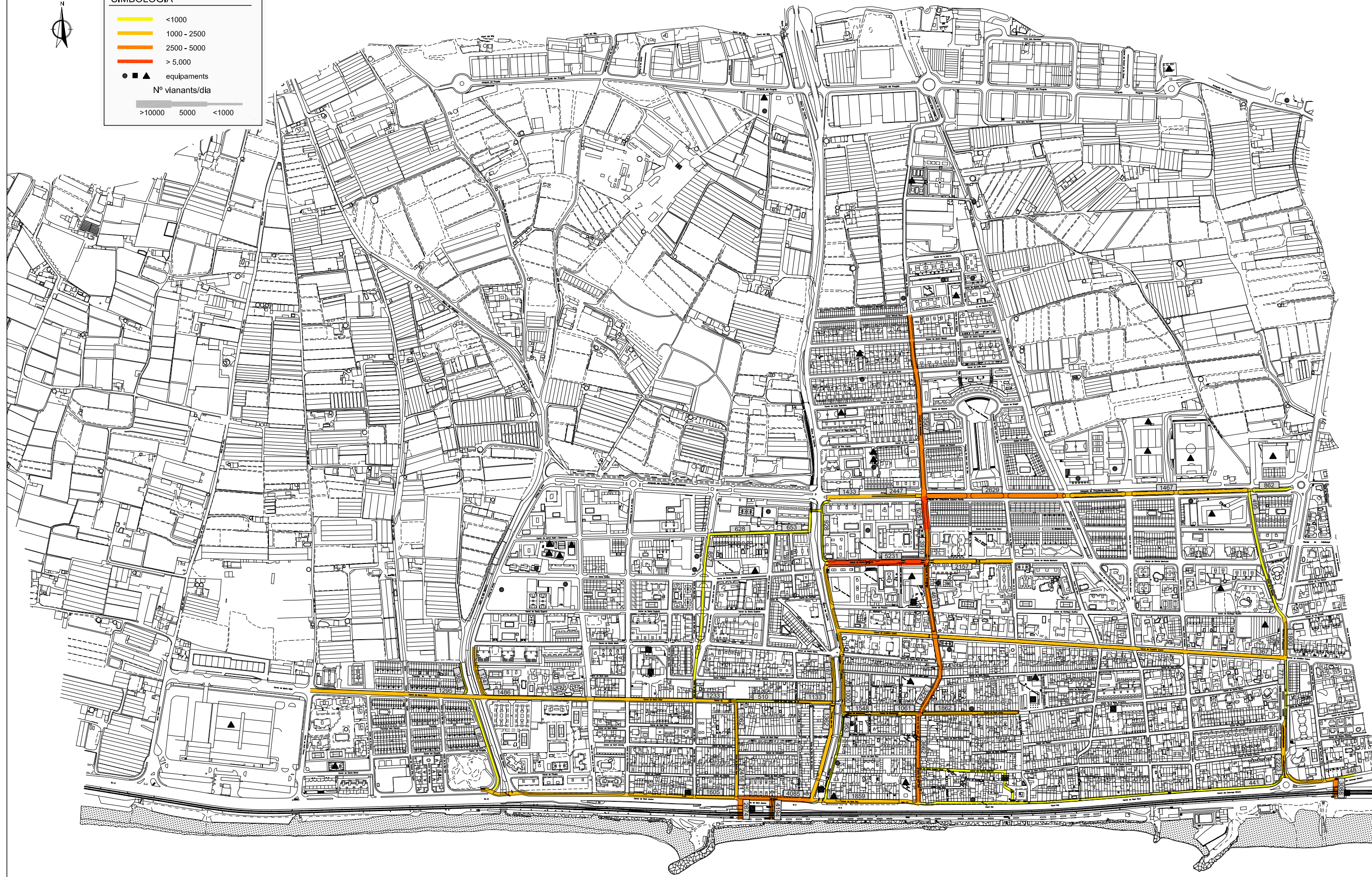




SIMBOLOGIA

- <1000
- 1000 - 2500
- 2500 - 5000
- > 5.000
- ■ ▲ equipments

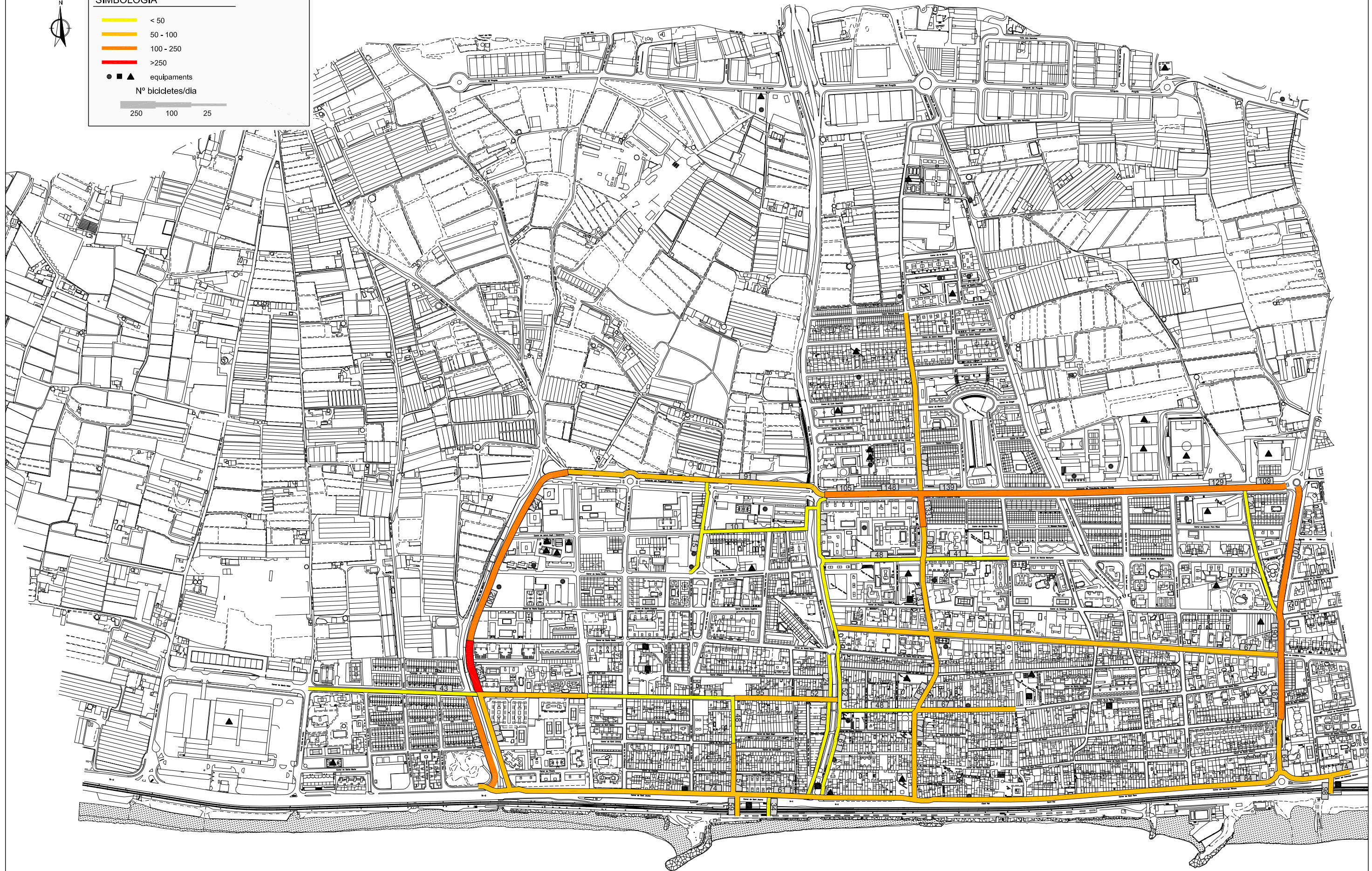
Nº vianants/dia

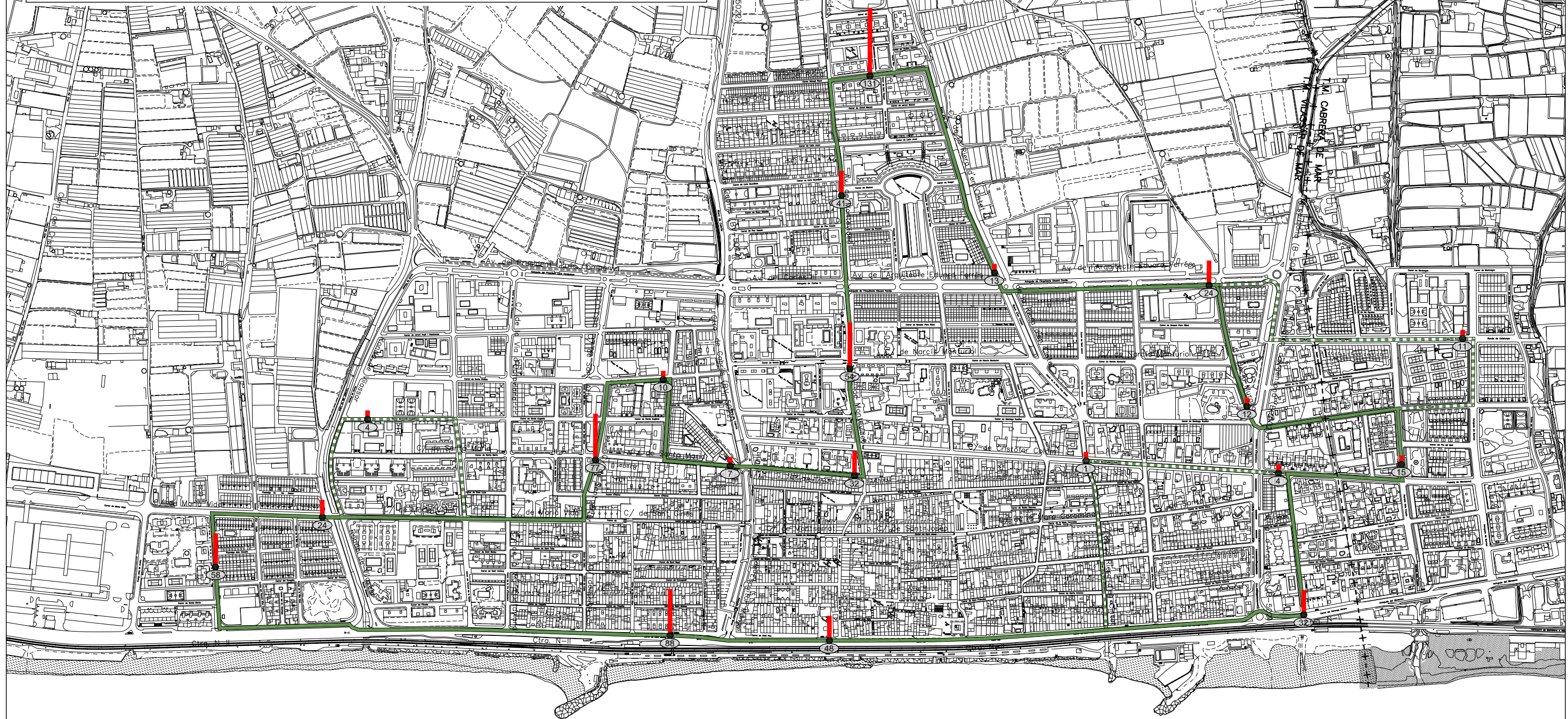
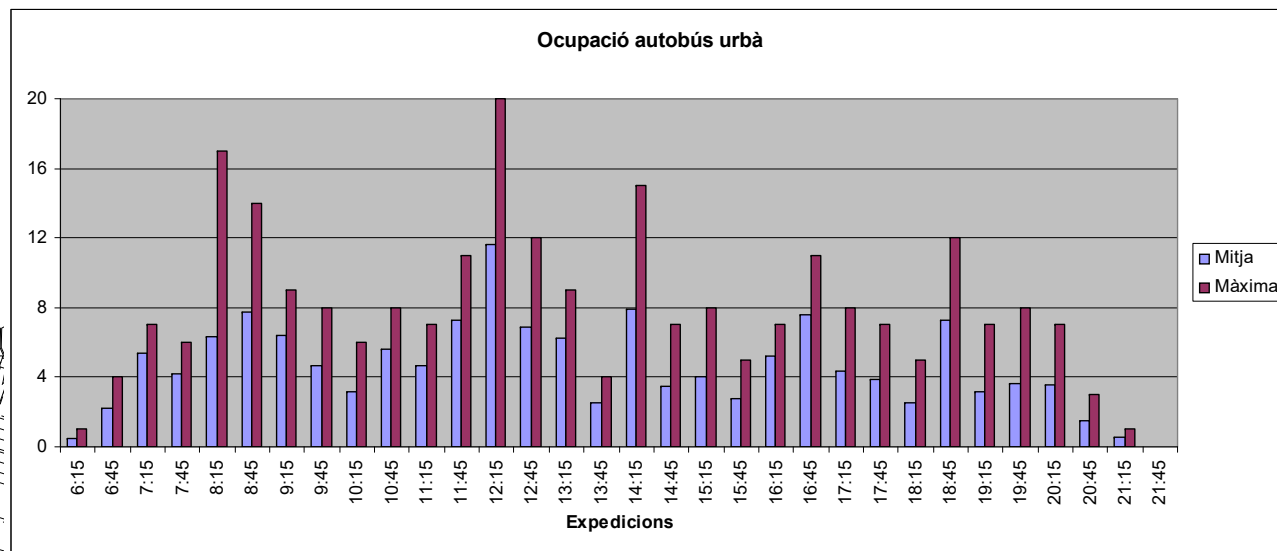


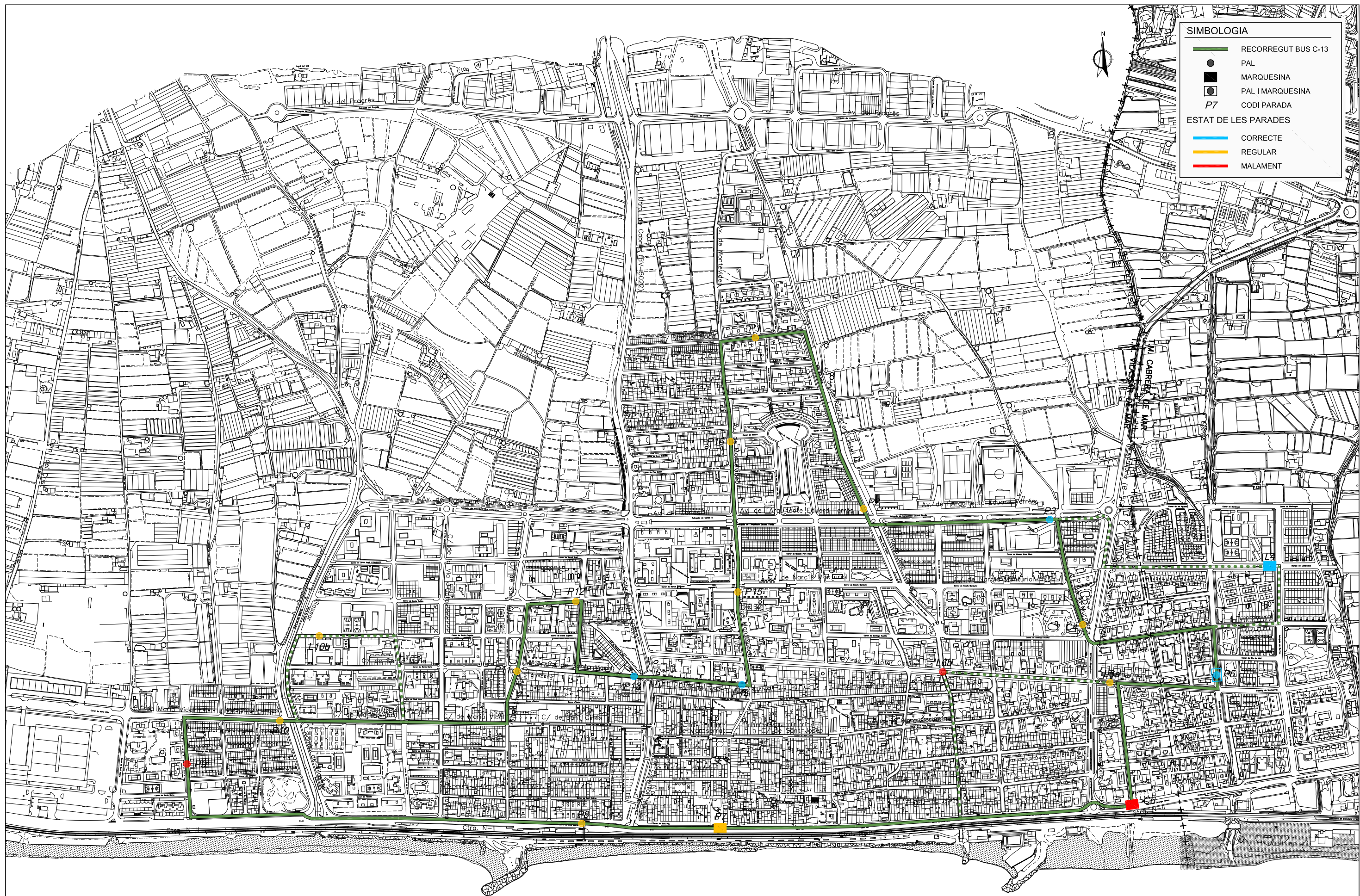


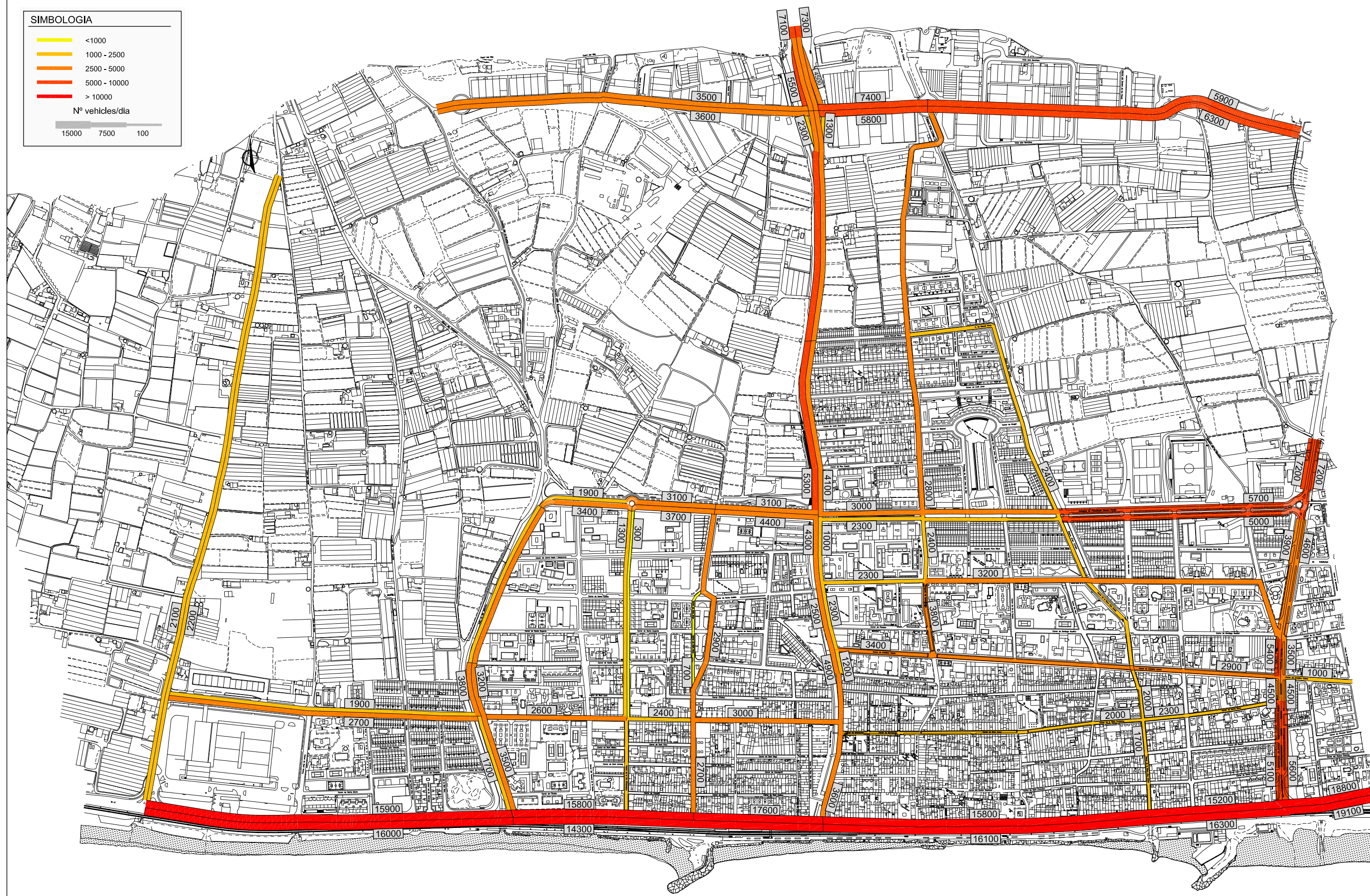

SIMBOLOGIA

- < 50
- 50 - 100
- 100 - 250
- >250
- ▲ equipments
- Nº bicicletes/dia
-









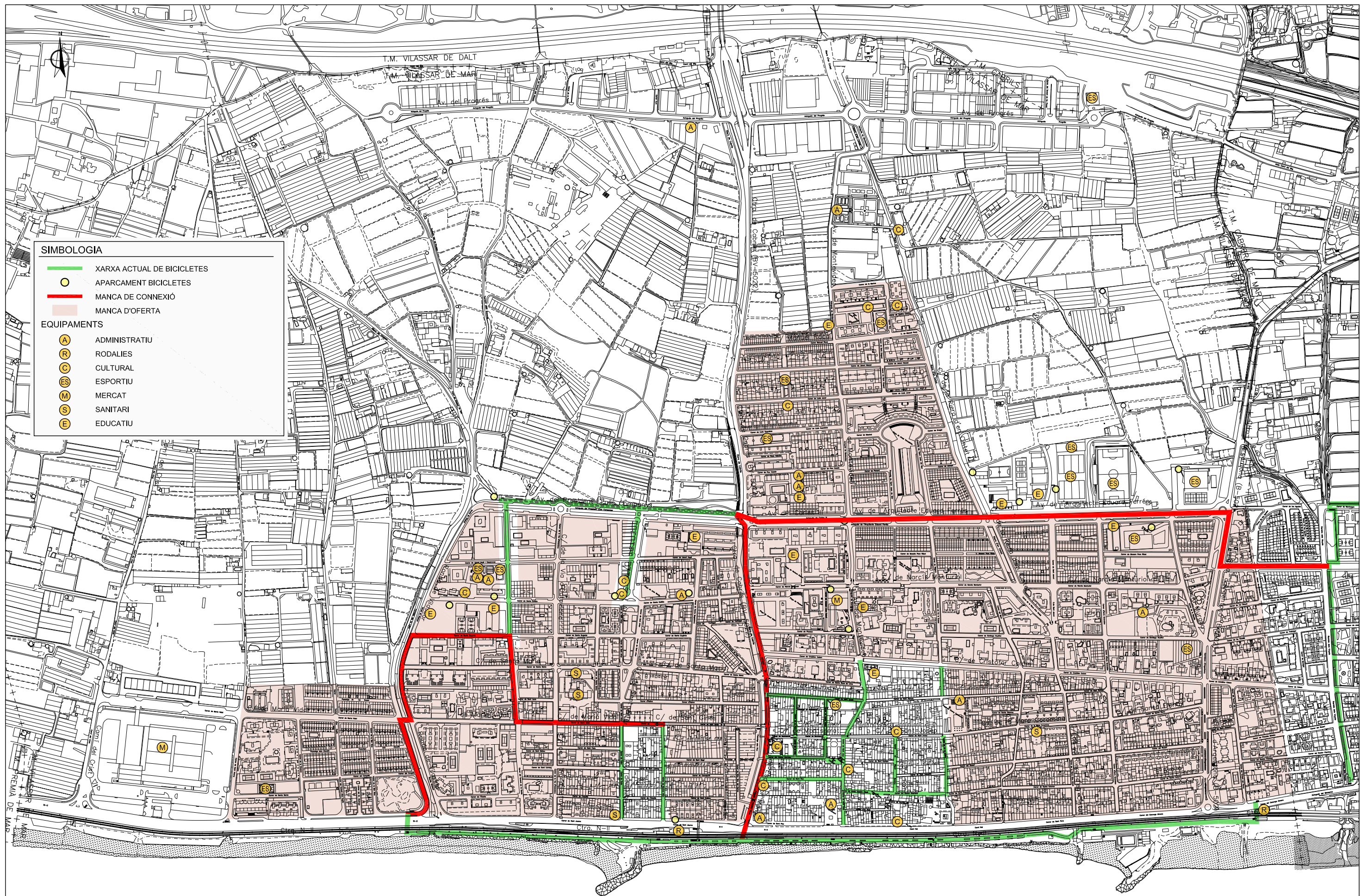


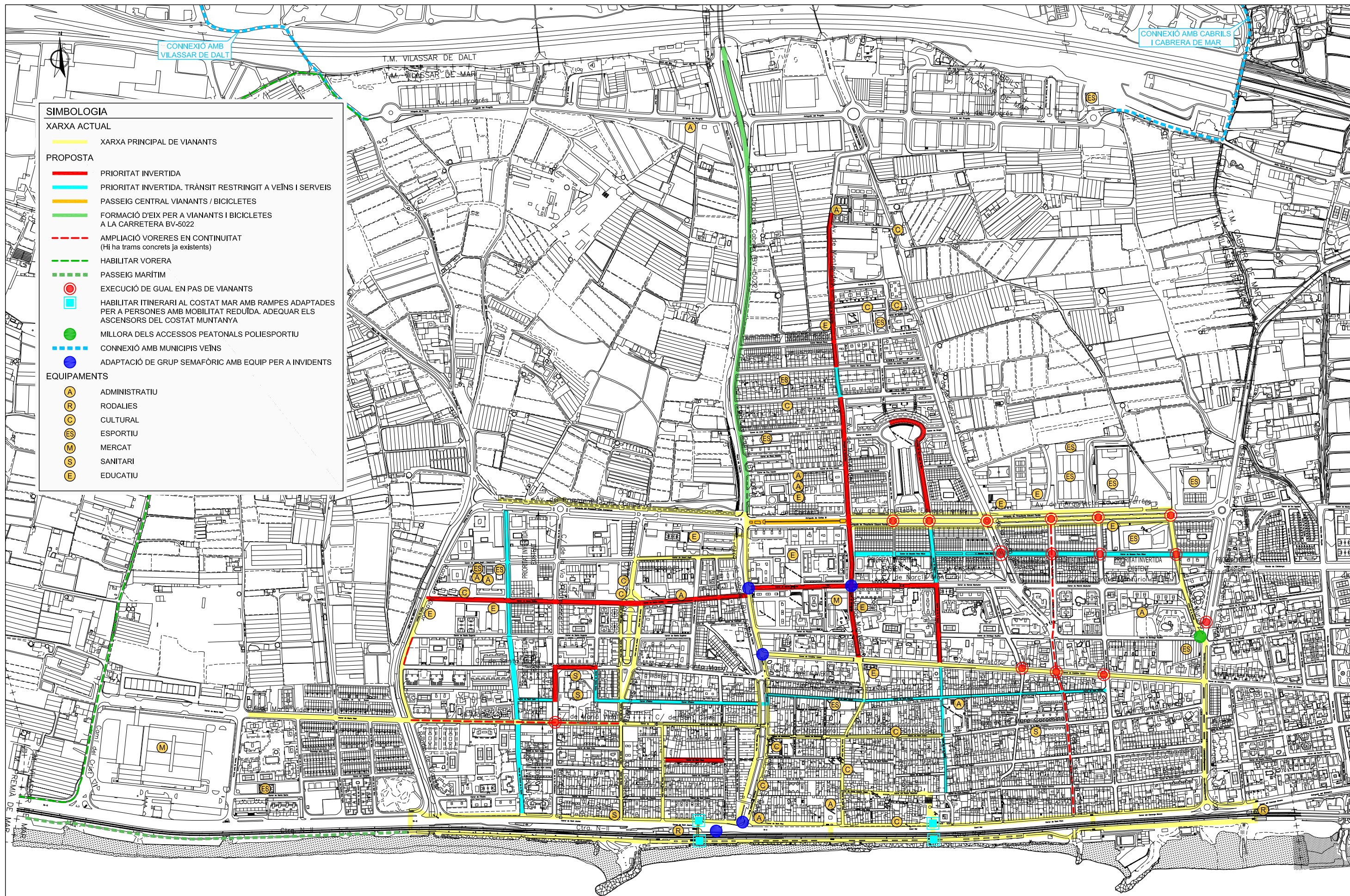
SIMBOLOGIA

- XARXA PRINCIPAL DE VIANANTS
- EIX AMB MANCA DE PASSOS DE VIANANTS
- MANCA DE GUAL DE VIANANTS
- MANCA DE VORERA
- MESURA VORERA ÚTIL < 0.9 m
- X OFERTA INTERURBANA INSUFICIENT
- EDIFICACIÓ DESALINIADA

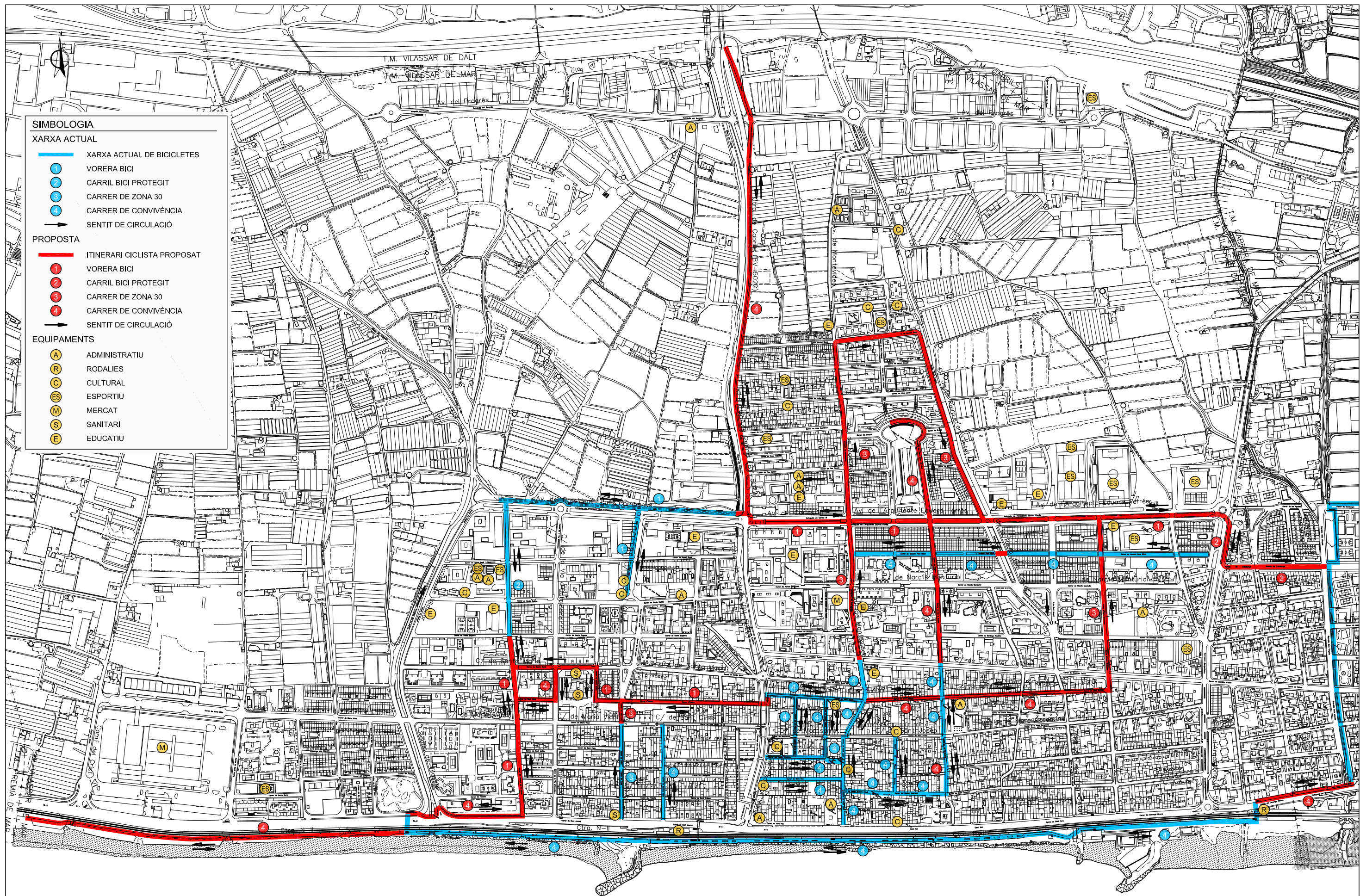
EQUIPAMENTS

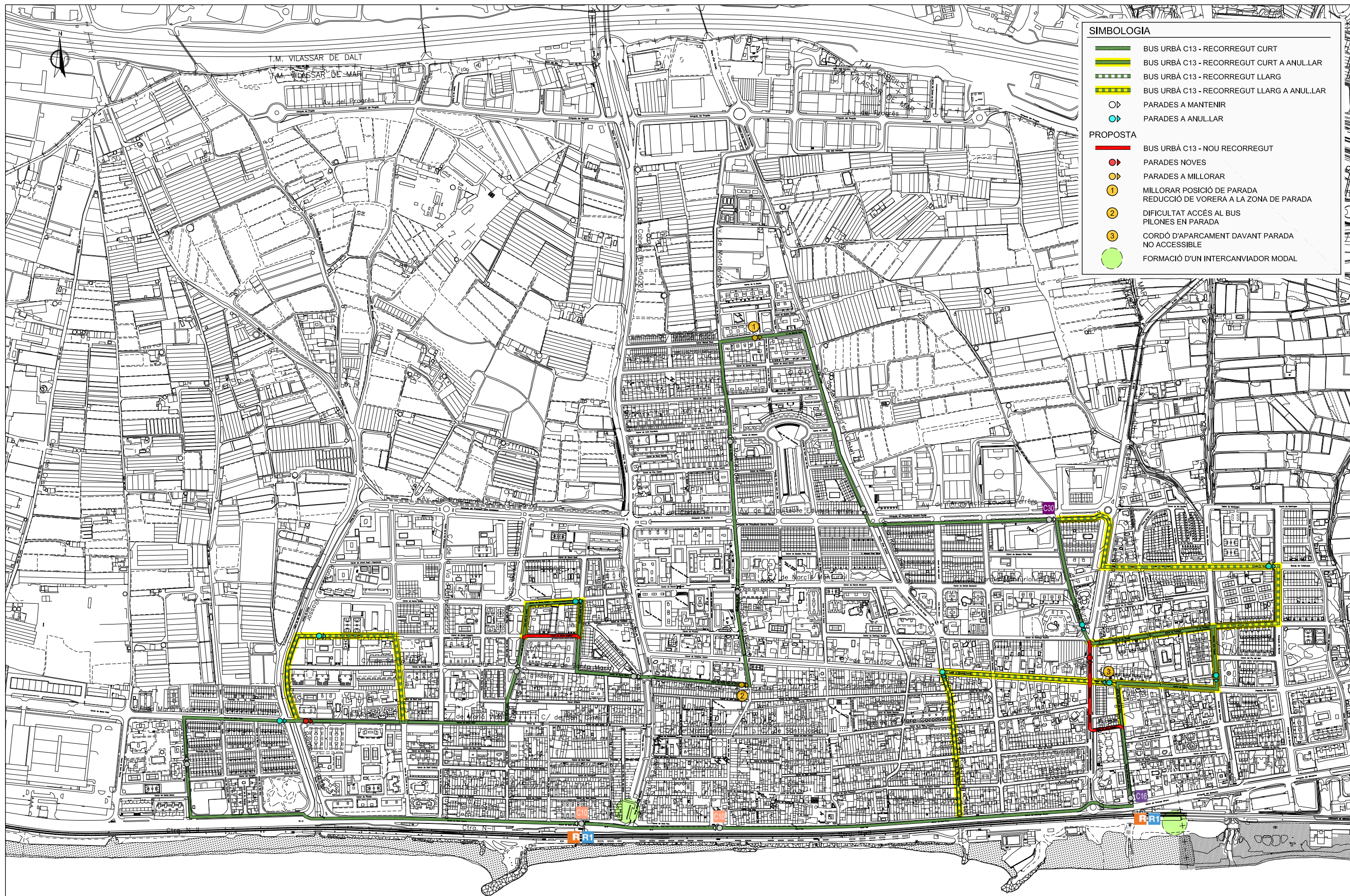
- A ADMINISTRATIU
- R RODALIES
- C CULTURAL
- ES ESPORTIU
- M MERCAT
- S SANITARI
- E EDUCATIU



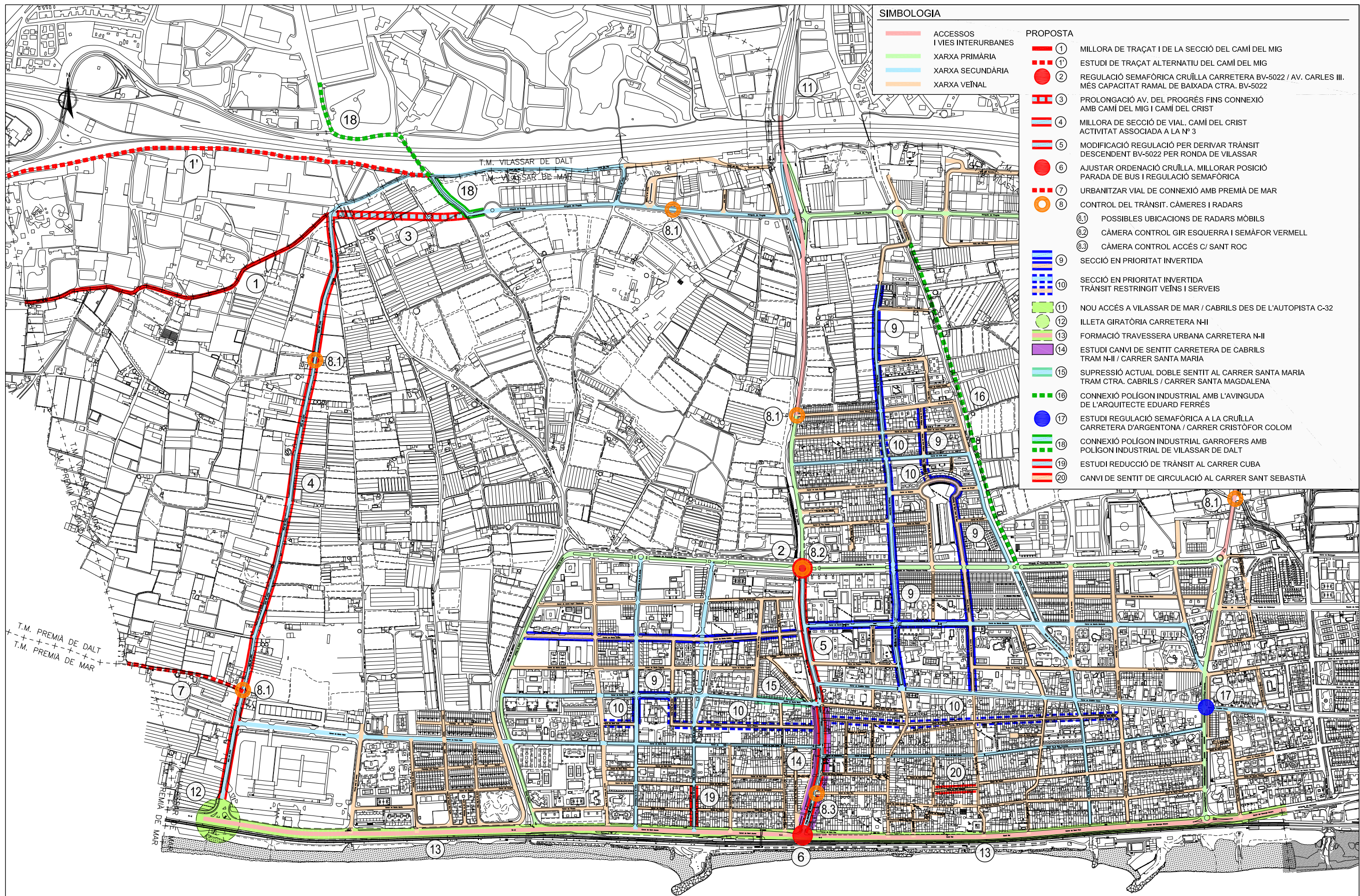


- SIMBOLOGIA**
- XARXA ACTUAL**
- XARXA PRINCIPAL DE VIANANTS
- PROPOSTA**
- PRIORITAT INVERTIDA
 - PRIORITAT INVERTIDA. TRÀNSIT RESTRICTIT A VEÏNS I SERVEIS
 - PASSEIG CENTRAL VIANANTS / BICICLETES
 - FORMACIÓ D'EIX PER A VIANANTS I BICICLETES A LA CARRETERA BV-5022
 - AMPLIACIÓ VORERES EN CONTINUITAT (Hi ha trams concrets ja existents)
 - HABILITAR VORERA
 - PASSEIG MARÍTIM
 - EXECUCIÓ DE GUAL EN PAS DE VIANANTS
 - HABILITAR ITINERARI AL COSTAT MAR AMB RAMPES ADAPTADES PER A PERSONES AMB MOBILITAT REDUÏDA. ADEQUAR ELS ASCENSORS DEL COSTAT MUNTANYA
 - MILLORA DELS ACCESSOS PEATONALS POLIESPORTIU
 - CONNEXIÓ AMB MUNICIPIS VEÏNS
 - ADAPTACIÓ DE GRUP SEMAFÒRIC AMB EQUIP PER A INVIDENTS
- EQUIPAMENTS**
- A ADMINISTRATIU
 - R RODALIES
 - C CULTURAL
 - ES ESPORTIU
 - M MERCAT
 - S SANITARI
 - E EDUCATIU





SIMBOLOGIA	
	BUS URBÀ C13 - RECORREGUT CURT
	BUS URBÀ C13 - RECORREGUT CURT A ANULLAR
	BUS URBÀ C13 - RECORREGUT LLARG
	BUS URBÀ C13 - RECORREGUT LLARG A ANULLAR
	PARADES A MANTENIR
	PARADES A ANULLAR
PROPOSTA	
	BUS URBÀ C13 - NOU RECORREGUT
	PARADES NOVES
	PARADES A MILLORAR
	MILLORAR POSICIÓ DE PARADA REDUCCIÓ DE VORERA A LA ZONA DE PARADA
	DIFICULTAT ACCÉS AL BUS PILONES EN PARADA
	CORDÓ D'APARCAMENT DAVANT PARADA NO ACCESSIBLE
	FORMACIÓ D'UN INTERCANVIADOR MODAL

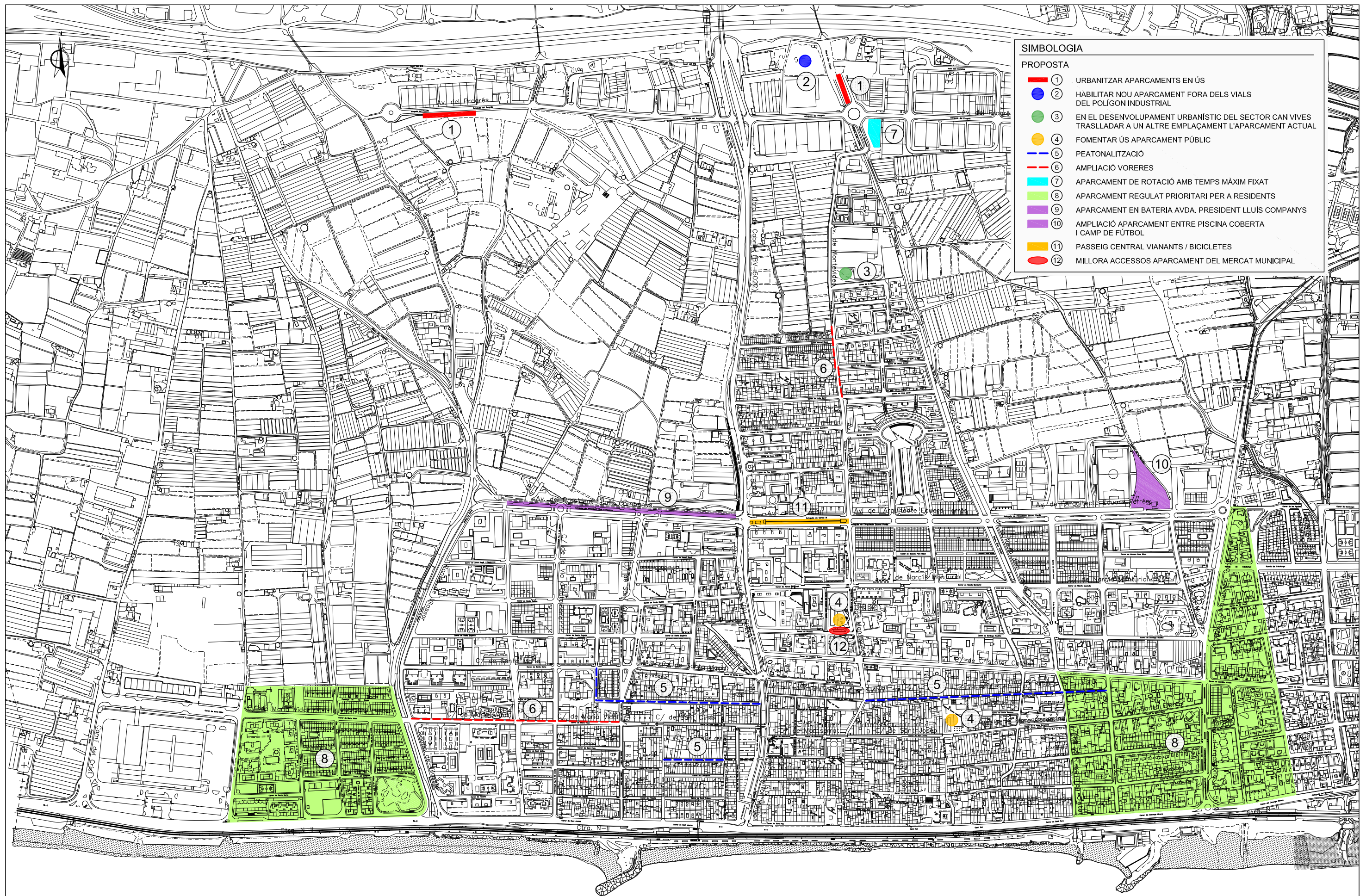


SIMBOLOGIA

- ACCESOS I VIES INTERURBANES
- XARXA PRIMÀRIA
- XARXA SECUNDÀRIA
- XARXA VEÏNAL

PROPOSTA

- ① MILLORA DE TRAÇAT I DE LA SECCIÓ DEL CAMÍ DEL MIG
- ①' ESTUDI DE TRAÇAT ALTERNATIU DEL CAMÍ DEL MIG
- ② REGULACIÓ SEMAFÒRICA CRUÏLLA CARRETERA BV-5022 / AV. CARLES III. MÉS CAPACITAT RAMAL DE BAIXADA CTRA. BV-5022
- ③ PROLONGACIÓ AV. DEL PROGRÉS FINS CONNEXIÓ AMB CAMÍ DEL MIG I CAMÍ DEL CRIST
- ④ MILLORA DE SECCIÓ DE VIAL. CAMÍ DEL CRIST ACTIVITAT ASSOCIADA A LA N° 3
- ⑤ MODIFICACIÓ REGULACIÓ PER DERIVAR TRÀNSIT DESCENDENT BV-5022 PER RONDA DE VILASSAR
- ⑥ AJUSTAR ORDENACIÓ CRUÏLLA. MILLORAR POSICIÓ PARADA DE BUS I REGULACIÓ SEMAFÒRICA
- ⑦ URBANITZAR VIAL DE CONNEXIÓ AMB PREMIÀ DE MAR
- ⑧ CONTROL DEL TRÀNSIT. CÀMERES I RADARS
- ⑧.1 POSSIBLES UBICACIONS DE RADARS MÒBILS
- ⑧.2 CÀMERA CONTROL GIR ESQUERRA I SEMÀFOR VERMELL
- ⑧.3 CÀMERA CONTROL ACCÉS C/ SANT ROC
- ⑨ SECCIÓ EN PRIORITAT INVERTIDA
- ⑩ SECCIÓ EN PRIORITAT INVERTIDA TRÀNSIT RESTRICTIAT VEÏNS I SERVEIS
- ⑪ NOU ACCÉS A VILASSAR DE MAR / CABRILS DES DE L'AUTOPISTA C-32
- ⑫ ILLETA GIRATÒRIA CARRETERA N-II
- ⑬ FORMACIÓ TRAVESSERA URBANA CARRETERA N-II
- ⑭ ESTUDI CANVI DE SENTIT CARRETERA DE CABRILS TRAM N-II / CARRER SANTA MARIA
- ⑮ SUPRESSIÓ ACTUAL DOBLE SENTIT AL CARRER SANTA MARIA TRAM CTRA. CABRILS / CARRER SANTA MAGDALENA
- ⑯ CONNEXIÓ POLÍGON INDUSTRIAL AMB L'AVINGUDA DE L'ARQUITECTE EDUARD FERRÉS
- ⑰ ESTUDI REGULACIÓ SEMAFÒRICA A LA CRUÏLLA CARRETERA D'ARGENTONA / CARRER CRISTÓFOR COLOM
- ⑱ CONNEXIÓ POLÍGON INDUSTRIAL GARROFERS AMB POLÍGON INDUSTRIAL DE VILASSAR DE DALT
- ⑲ ESTUDI REDUCCIÓ DE TRÀNSIT AL CARRER CUBA
- ⑳ CANVI DE SENTIT DE CIRCULACIÓ AL CARRER SANT SEBASTIÀ



SIMBOLOGIA	
PROPOSTA	
①	URBANITZAR APARCAMENTS EN ÚS
②	HABILITAR NOU APARCAMENT FORA DELS VIALS DEL POLÍGON INDUSTRIAL
③	EN EL DESENVOLUPAMENT URBANÍSTIC DEL SECTOR CAN VIVES TRASLLADAR A UN ALTRE EMPLAÇAMENT L'APARCAMENT ACTUAL
④	FOMENTAR ÚS APARCAMENT PÚBLIC
⑤	PEATONALITZACIÓ
⑥	AMPLIACIÓ VORERES
⑦	APARCAMENT DE ROTACIÓ AMB TEMPS MÀXIM FIXAT
⑧	APARCAMENT REGULAT PRIORITARI PER A RESIDENTS
⑨	APARCAMENT EN BATERIA AVDA. PRESIDENT LLUÍS COMPANYYS
⑩	AMPLIACIÓ APARCAMENT ENTRE PISCINA COBERTA I CAMP DE FÚTBOL
⑪	PASSEIG CENTRAL VIANANTS / BICICLETES
⑫	MILLORA ACCESSOS APARCAMENT DEL MERCAT MUNICIPAL